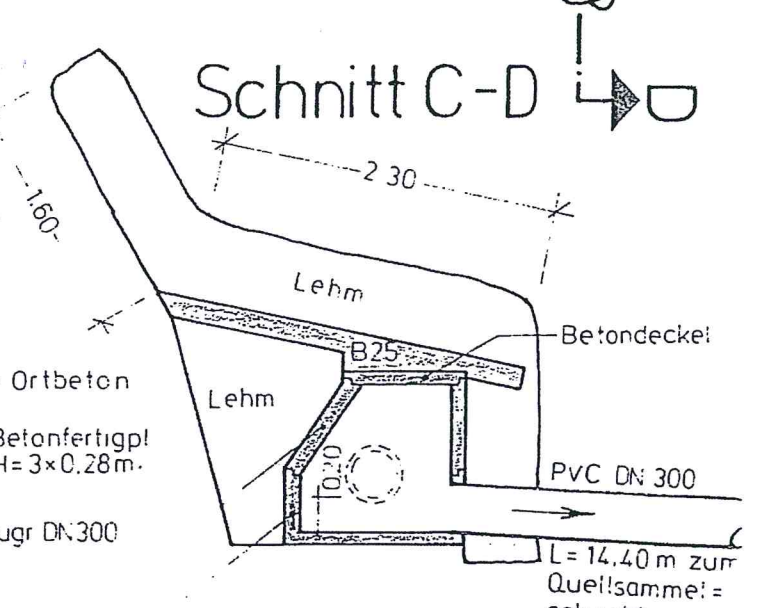
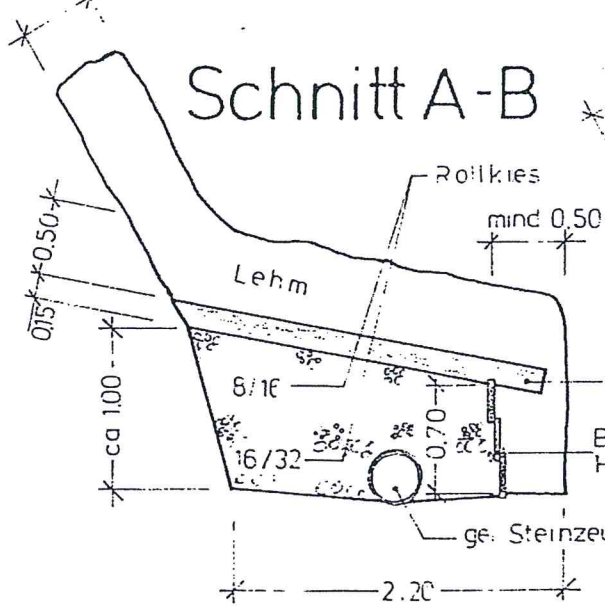
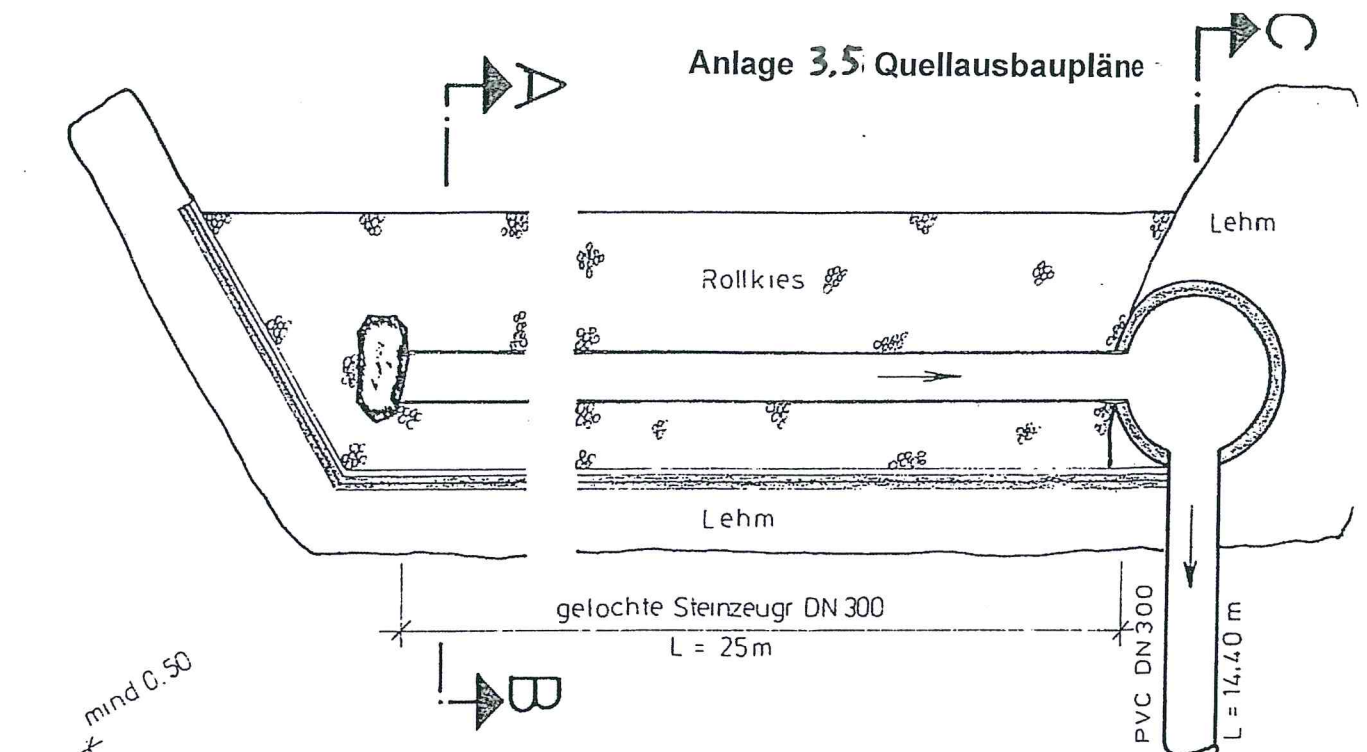


Anlage 3.5 Quellausbaupläne



Geländeüberdeckung von Quellsfassung \approx 4.00m

Im wasserrechtl. Verfahren geprüft.
 Amtl. Sachverständiger
 Wasserwirtschaftsamt Kempten
 13. MAI 1986
 8960 Kempten, den
 i. A. *Begehr*

Wasserversorgung: <u>Oberthingau</u> Gemeinde: <u>Unterthingau</u> Landkreis: <u>Ostallgäu</u>	Maßstab: 1 : 25	Anlage: 3.5 Antragsteller: Wasserbeschaffungsverband Oberthingau
<u>Musterplan</u> <u>Quellfassung</u>		Datum: 20.12.85 <i>Samentink</i> Samentink 1 Vorst